

OBIETTIVI ED INDIRIZZI

AREE DESTINATE ALLA REALIZZAZIONE DI PARCHI E GIARDINI AD USO PUBBLICO, CON INTEGRAZIONE DI ATTIVITÀ DI SERVIZIO.


STRALCIO FOTO AEREA



LEGENDA

ZONE F PARTI DEL TERRITORIO DESTINATE AD ATTREZZATURE ED IMPIANTI DI INTERESSE GENERALE
D.M.144/68 art.2/F N.T.A. art.43

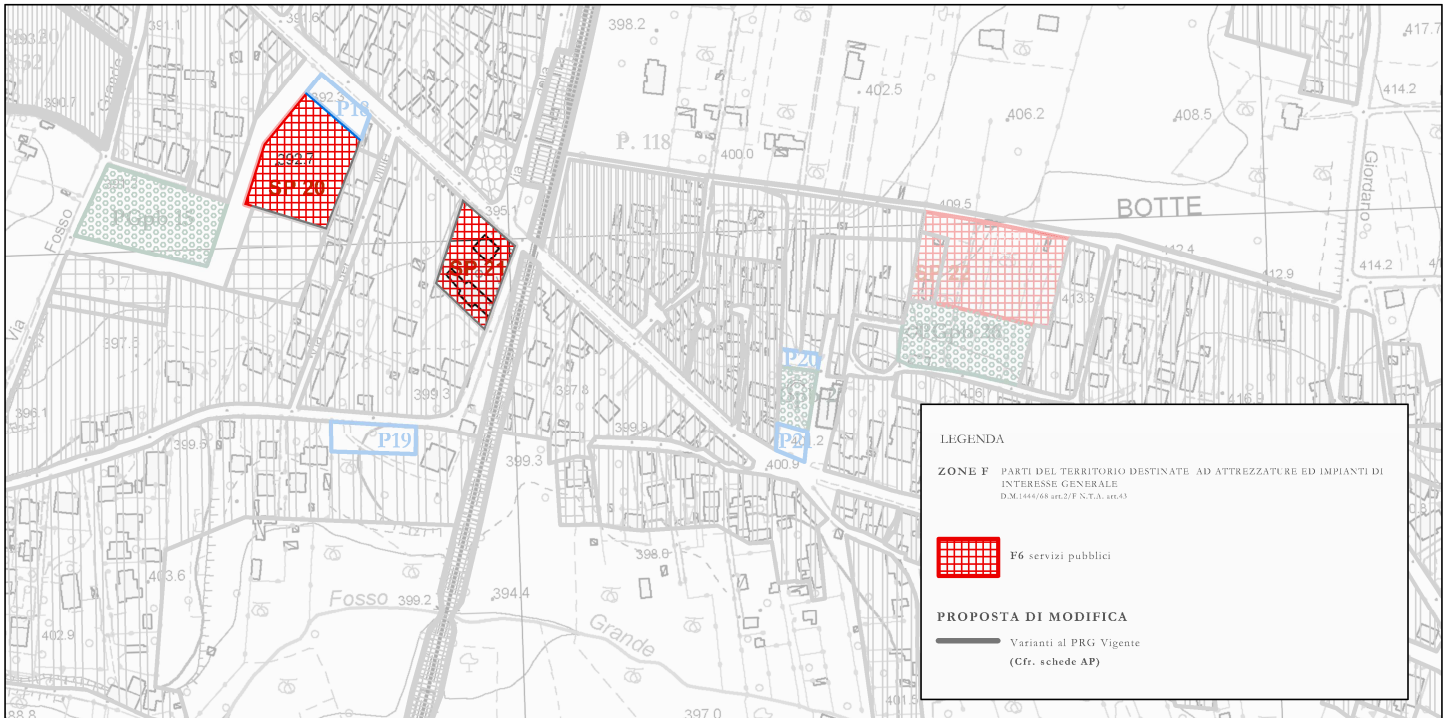
SOTTOZONE

 **F6 servizi pubblici**

SP 20 = 4.130 mq
SP 21 = 2.540 mq
SP 22 = 5.780 mq


STRALCIO REVISIONE E ADEGUAMENTO DEL P.R.G. VIGENTE

RAPP. 1: 5.000




LEGENDA

ZONE F PARTI DEL TERRITORIO DESTINATE AD ATTREZZATURE ED IMPIANTI DI INTERESSE GENERALE
D.M.144/68 art.2/F N.T.A. art.43

 **F6 servizi pubblici**

PROPOSTA DI MODIFICA

 Varianti al PRG Vigente
(Cfr. schede AP)

DESCRIZIONE AREA

Le aree sono localizzate nella frazione "Cura", lungo la Strada Regionale Cassia, in prossimità della linea ferroviaria Roma-Viterbo. Si inseriscono in un tessuto composto da zone totalmente o parzialmente edificate. Le superfici presentano degli edifici e sono prive di dislivelli di quota.